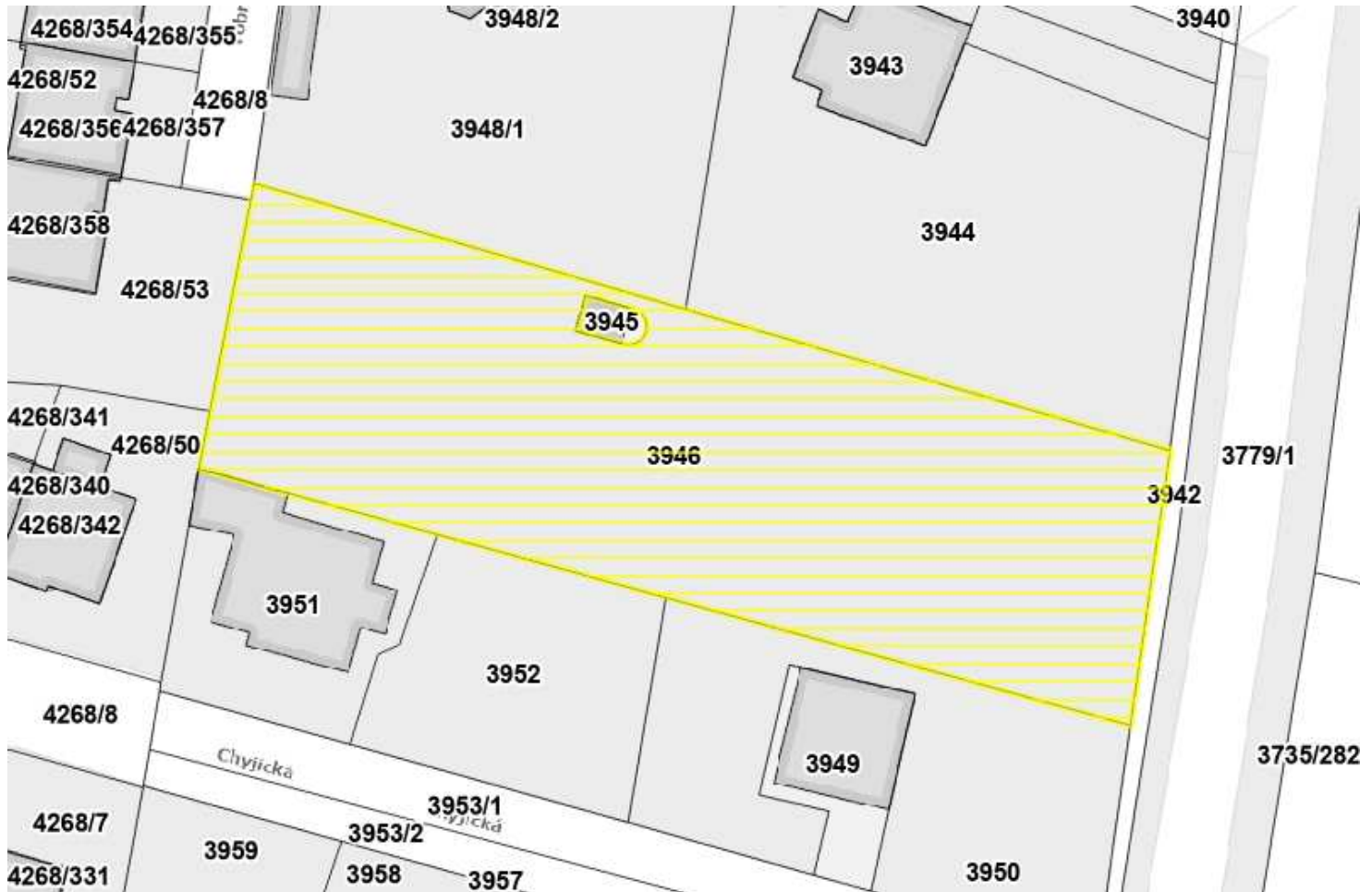


INFORMACE O VYBRANÉM ÚZEMÍ



Plocha vybraného území: 1940 m²

KATASTRÁLNÍ ÚZEMÍ

Újezd nad Lesy
počet parcel: 1

PARCELNÍ ČÍSLO

3946

DOPRAVA



Silniční doprava

- | | |
|---|----------------|
| ① Dálnice včetně ochranného pásma | nevyskytuje se |
| ① Silnice 1., 2. a 3. třídy včetně ochranných pásem | nevyskytuje se |
| ① Komunikace místní a účelové včetně ochranných pásem | nevyskytuje se |

Veřejná doprava

nevyskytuje se

- | | |
|----------------------|----------------|
| ① Železniční doprava | nevyskytuje se |
| ① Letecká doprava | nevyskytuje se |
| ① Vodní doprava | nevyskytuje se |

Cyklistická doprava









nevyskytuje se


Parkování

nevyskytuje se





GEOLOGIE



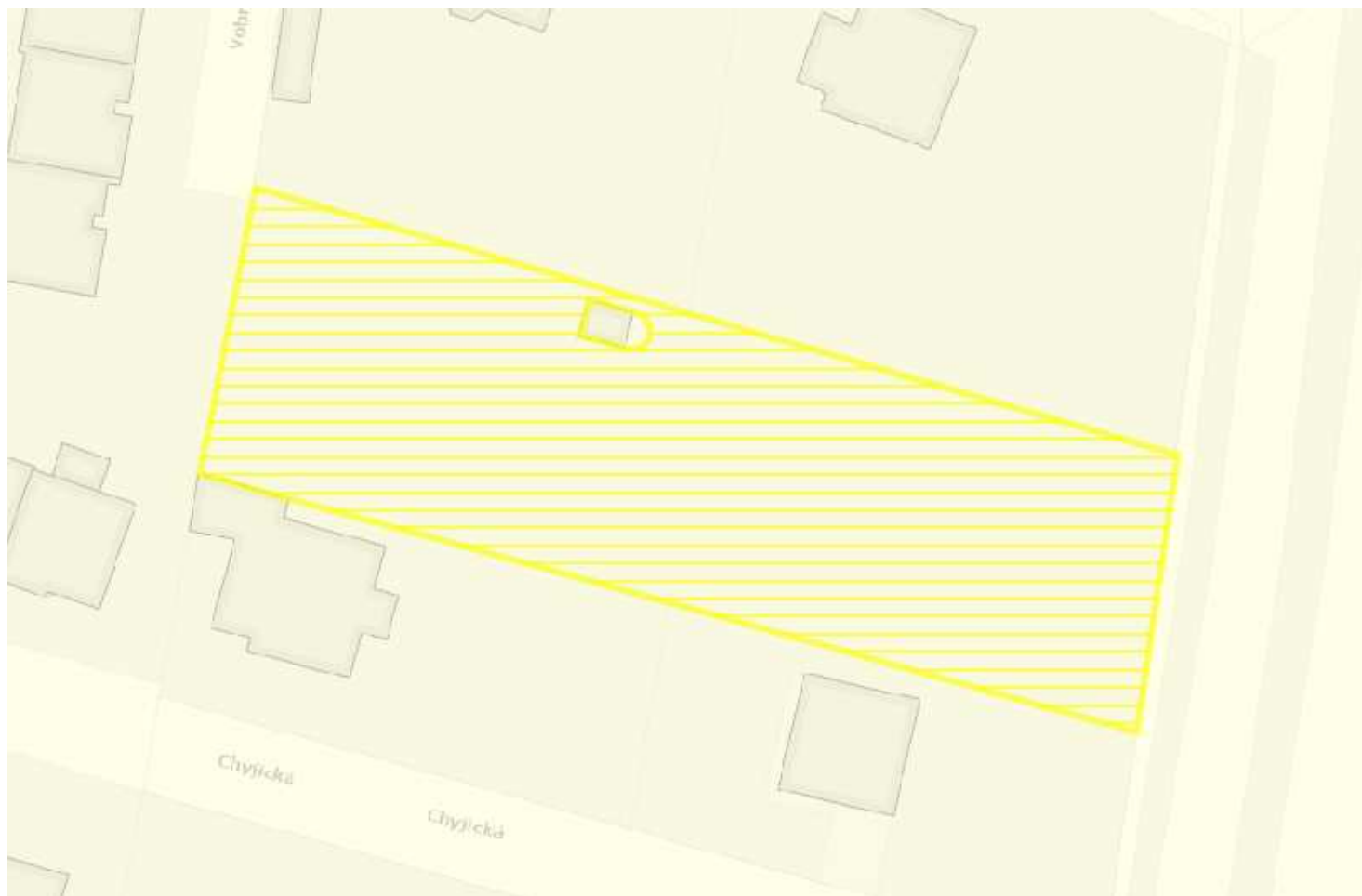
-  poddolovaná území - menšího rozsahu
-  sesuvy aktivní - menšího rozsahu
-  sesuvy ostatní - menšího rozsahu
-  stará důlní díla
-  sesuvy aktivní - většího rozsahu
-  sesuvy ostatní - většího rozsahu
-  chráněná ložisková území
-  dobývací prostory

-  poddolovaná území - většího rozsahu

Ložiska nerostných surovin

-  bilancovaná ložiska (výhradní)
-  evidovaná ložiska (nevýhradní)
-  nebilancovaná ložiska
-  schválené prognózní zdroje nerostů

Ⓛ Chráněná ložisková území	nevyskytuje se
Ⓛ Dobývací prostory	nevyskytuje se
Ⓛ Ložiska nerostných surovin	nevyskytuje se
Ⓛ Poddolovaná území	nevyskytuje se
Ⓛ Stará důlní sídla	nevyskytuje se
Ⓛ Sesuvy	nevyskytuje se






Kategorie radonového rizika



- přechodná (platí pro variabilní kvartérní zeminy)
- nízká
- střední
- vysoká

HLUK



Ochranné hlukové zóny letiště Ruzyně

-  hluková zóna B
-  hluková zóna A
-  tiché oblasti

-  protihlukové valy
-  protihlukové bariéry

Ⓛ Ochranné hlukové zóny letiště Ruzyně

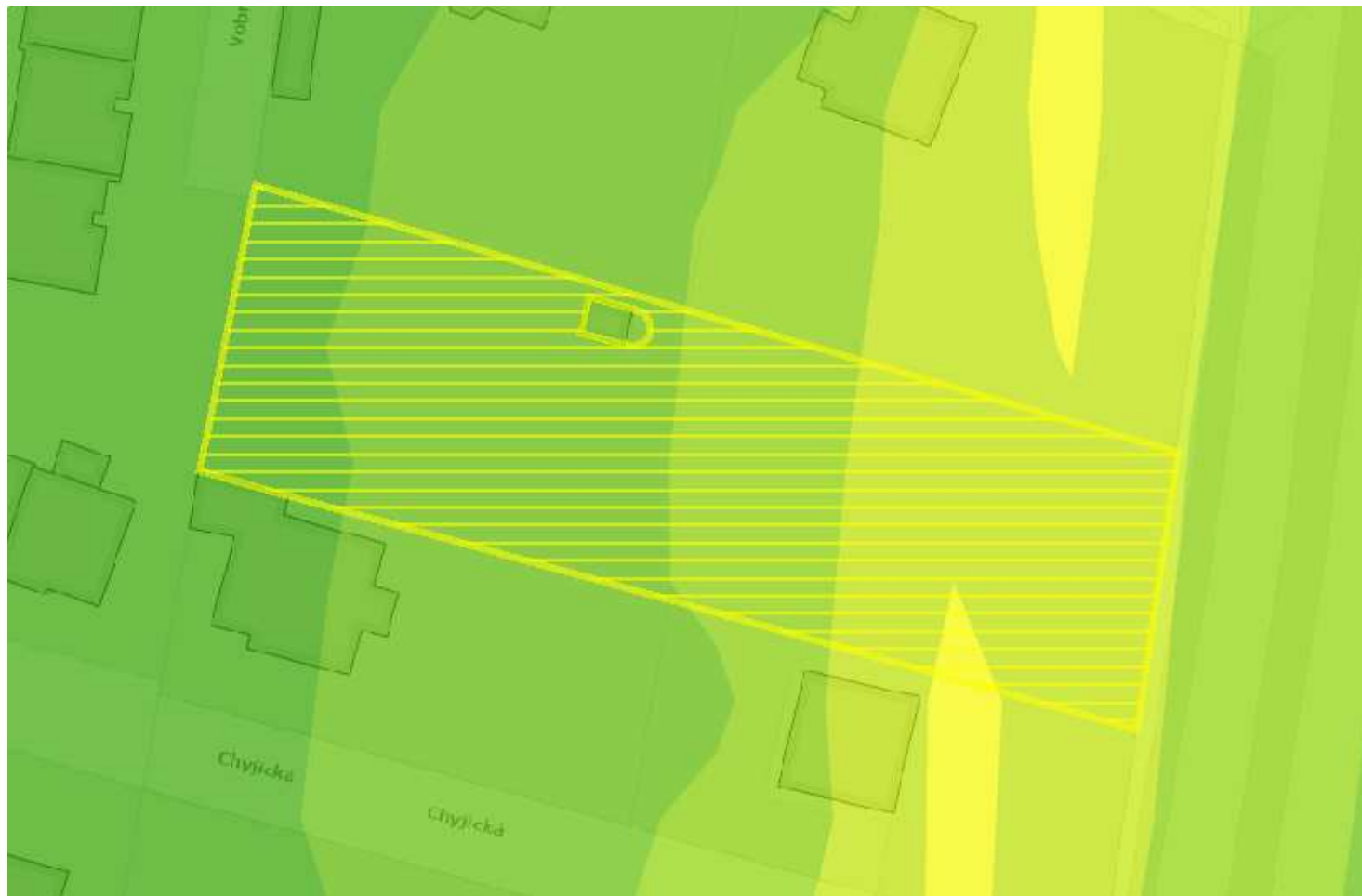
nevyskytuje se

Tiché oblasti

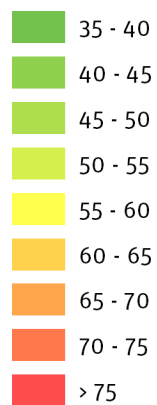
nevyskytuje se

Protihluková zařízení

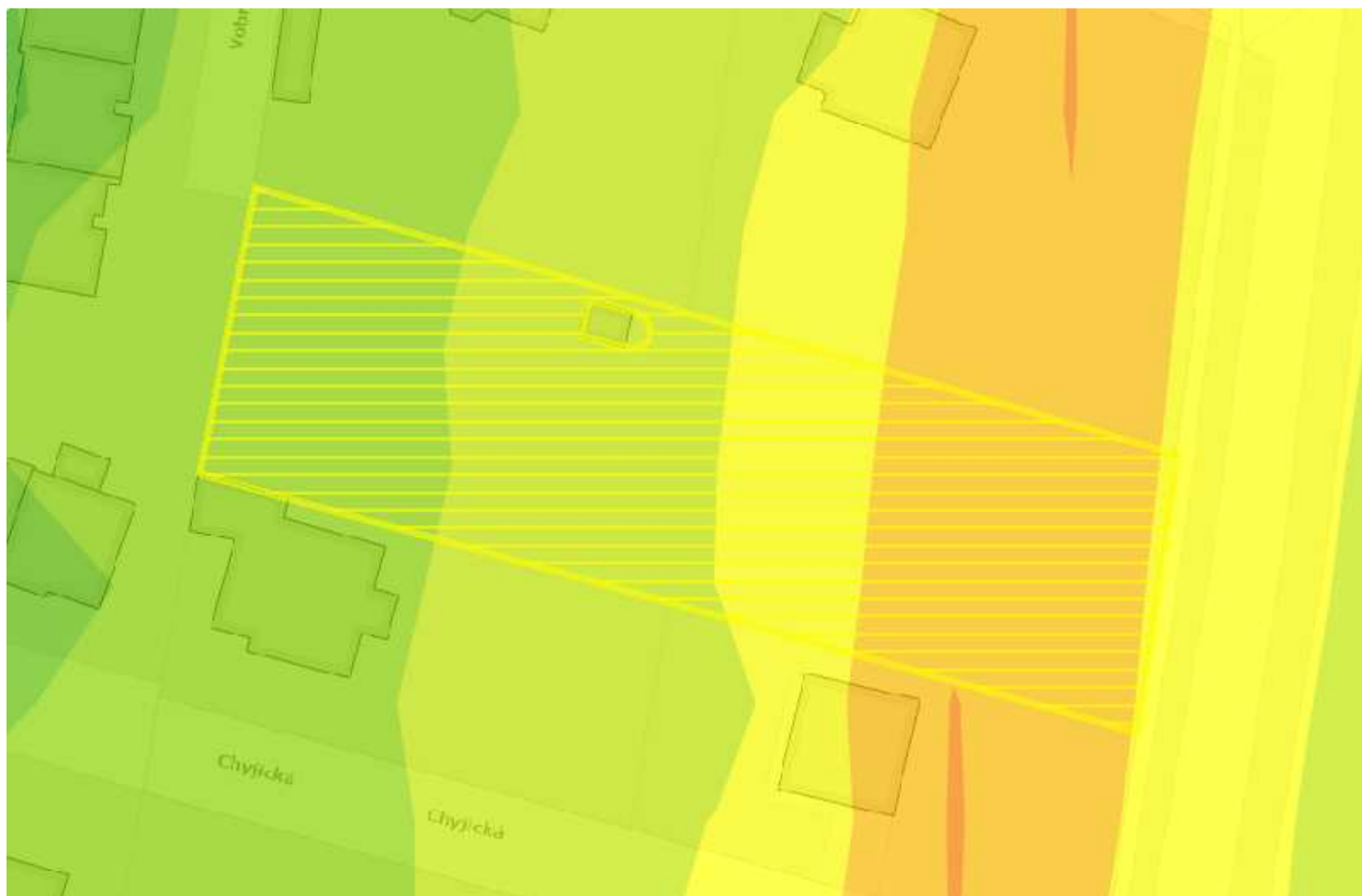
nevyskytuje se



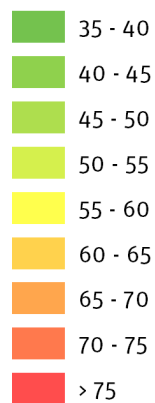
Hluková mapa - noc (dB)



[více informací na Geoportálu Praha](#)







Hluková mapa - den (dB)



[více informací na Geoportálu Praha](#)

LESY












-  lesy - souhrn lesních pozemků v katastru nemovitostí
-  vzdálenost 50 m od okraje lesa
-  lesy ochranné - dle Lesních hospodářských plánů a osnov
-  lesy zvláštního určení - dle Lesních hospodářských plánů a osnov

Ⓛ Lesy dle KN	nevyskytuje se
Ⓛ Ochranné pásmo lesů dle KN (50m)	nevyskytuje se
Ⓛ Lesy ochranné (dle Lesních hospodářských plánů a osnov)	nevyskytuje se
Ⓛ Lesy zvláštního určení (dle Lesních hospodářských plánů a osnov)	nevyskytuje se

ODPADY



-  zařízení nakládající s nebezpečnými odpady
-  spalovny
-  skládky
-  odpadní zařízení pro občany
-  jiná zařízení pro nakládání s odpady

-  plochy pro nakládání s odpady
-  areály skládek
-  areály spaloven
-  staré zátěže území a kontaminované plochy

Staré zátěže území a kontaminované plochy

nevyskytuje se

Zařízení pro nakládání s nebezpečnými odpady

nevyskytuje se

Zařízení pro nakládání s odpady

nevyskytuje se

Odpadní zařízení pro občany

nevyskytuje se

Plochy pro nákládání s odpady

nevyskytuje se

Skládky














nevyskytuje se

Spalovny

nevyskytuje se

OCHRANA PŘÍRODY A KRAJINY



-  hranice Chráněné krajinné oblasti Český kras
-  maloplošná zvláště chráněná území
-  ochranná pásma maloplošných zvláště chráněných území
-  památné stromy s ochranným pásmem
-  přírodní parky
-  Natura 2000 - evropsky významné lokality
-  přírodně hodnotné lokality
-  chráněné druhy
-  významné krajinné prvky - registrované
-  významné krajinné prvky ze zákona - vodní toky a plochy, lesy
-  územní systém ekologické stability
-  ochranná zóna NRBK ÚSES
-  bioregiony

Ⓛ Památné stromy	nevyskytuje se
Ⓛ Ochranná pásma památných stromů	nevyskytuje se
Ⓛ Chráněná krajinná oblast Český kras	nevyskytuje se
Maloplošná zvláště chráněná území	nevyskytuje se
Ochranná pásma MZCHÚ	nevyskytuje se
Ⓛ Přírodní parky	nevyskytuje se
Ⓛ Natura 2000 - evropsky významné lokality	nevyskytuje se

Ⓛ Významné krajinné prvky - registrované	nevyskytuje se
Ⓛ Významné krajinné prvky - ze zákona	nevyskytuje se
Lokalita výskytu zvláště chráněných druhů s národním významem	nevyskytuje se
Ⓛ Územní systém ekologické stability	nevyskytuje se
Ochranná zóna nadregionálního biokoridoru	nevyskytuje se
Bioregiony: 1939.9 m ² 1.5 - -3BM: 1939.9 m ²	
Přírodně hodnotné lokality	nevyskytuje se

OVZDUŠÍ




- ▲ velké zdroje znečišťování ovzduší - REZZO 1
- ▲ střední zdroje znečišťování ovzduší - REZZO 2

Vyjmenované zdroje znečišťování ovzduší

nevyskytuje se




Průměrné roční koncentrace PM10 ($\mu\text{g}/\text{m}^3$)



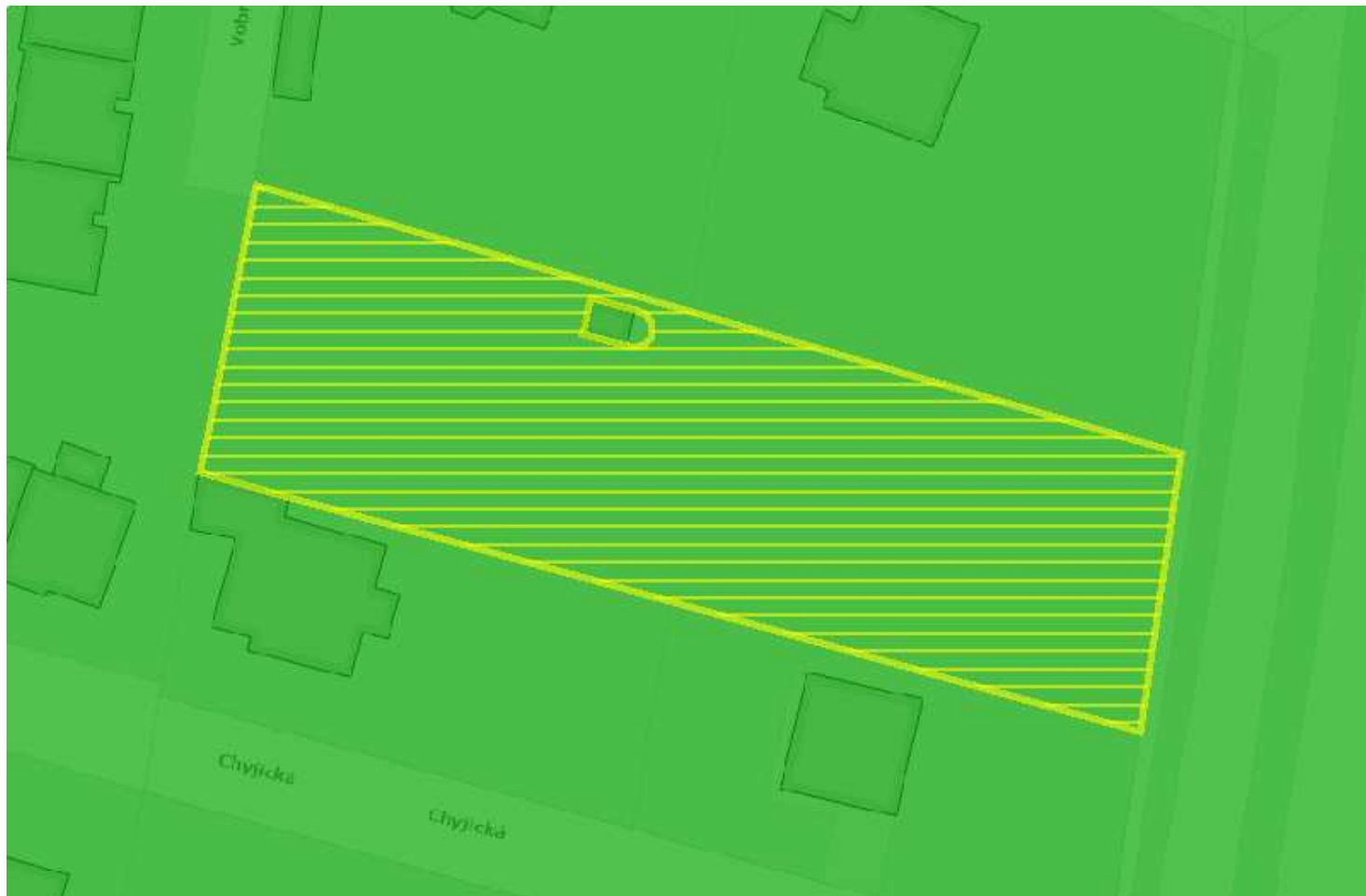
[více informací na Geoportálu Praha](#)




Průměrné roční koncentrace NO₂ (µg/m³)



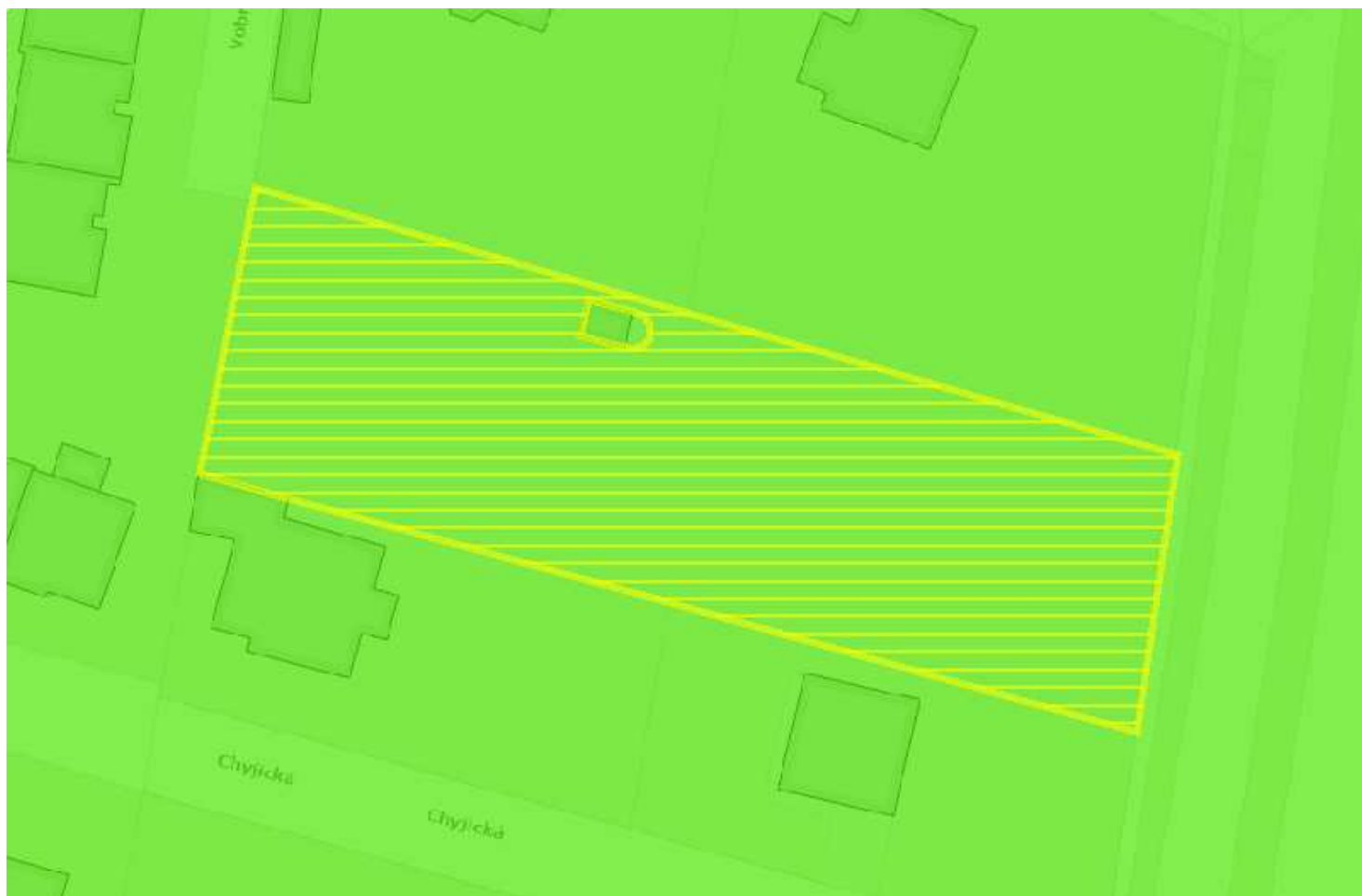
[více informací na Geoportálu Praha](#)



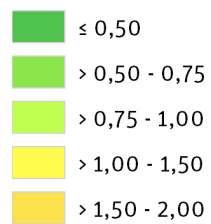
Průměrné roční koncentrace NOx ($\mu\text{g}/\text{m}^3$)



[více informací na Geoportálu Praha](#)



Průměrné roční koncentrace benzenu ($\mu\text{g}/\text{m}^3$)



[více informací na Geoportálu Praha](#)



Průměrné roční koncentrace CO ($\mu\text{g}/\text{m}^3$)

- 300 - 350
- > 350 - 400
- > 400 - 450
- > 450

[více informací na Geoportálu Praha](#)













Bonita klimatu

- nejlepší
- lepší
- dobrá
- horší
- nejhorší

[více informací na Geoportálu Praha](#)

PAMÁTKY



- | | |
|--|--|
|  Archeologické lokality |  Ochranné pásmo Pražské památkové rezervace |
|  Historická jádra obcí |  Městská památková rezervace |
|  Kulturní památky ověřené |  Vesnická památková rezervace |
|  Kulturní památky neověřené |  Městská památková zóna |
|  Národní kulturní památky |  Vesnická památková zóna |
|  Ochranná pásma národních kulturních památek |  Archeologické stopy |

Archeologické lokality	nevyskytuje se
Významné archeologické plochy	nevyskytuje se
Historická jádra obcí	nevyskytuje se
Národní kulturní památky	nevyskytuje se
Ochranná pásma národních kulturních památek	nevyskytuje se
Kulturní památky	nevyskytuje se
Památkové rezervace	nevyskytuje se

Ⓛ **Ochranné pásmo pražské památkové rezervace**

nevyskytuje se








Ⓛ **Památkové zóny**

nevyskytuje se











TECHNICKÁ INFRASTRUKTURA











Elektřina

-  transformovny VVN/VN včetně ochranných pásem
-  ochranná pásma nadzemních vedení VVN
-  ochranná pásma nadzemních vedení VN
-  nadzemní vedení NN
-  ochranná pásma podzemních vedení VVN
-  ochranná pásma podzemních vedení VN
-  podzemní vedení NN





Plyn, produktovody a ropovody

-  regulační stanice VVTL včetně bezpečnostních pásem
-  regulační stanice VTL včetně bezpečnostních pásem
-  plynárenská zařízení včetně ochranných pásem
-  bezpečnostní pásma ostatních plynárenských zařízení
-  bezpečnostní pásma VVTL plynovodů
-  bezpečnostní pásma VTL plynovodů
-  ochranná pásma STL plynovodů
-  ochranná pásma NTL plynovodů
-  ochranná pásma produktovodů
-  ochranná pásma ropovodů






Teplo

-  teplárny
-  výtopny
-  spalovny
-  blokové kotelny, okrskové kotelny, kotelny
-  tepelné zdroje včetně ochranných pásem (teplárny, výtopny, kotelny)
-  ochranná pásma tepelných napáječů
-  ochranná pásma vysílačích zařízení
-  ochranná pásma leteckých radionavigačních zařízení letiště Praha/Ruzyně

Elektronická komunikační zařízení

-  elektronická komunikační zařízení
-  elektronická komunikační vedení včetně ochranných pásem
-  ochranná pásma metalických sítí
-  ochranná pásma optických sítí

Vodovody a kanalizace

-  ochranná pásma zdrojů vody
-  vodárenská zařízení
-  ochranná pásma vodovodních řadů
-  kanalizační zařízení
-  ochranná pásma kanalizačních stok a sběračů

Elektřina

- | | |
|---|----------------|
| Ⓛ Transformovny VVN/VN včetně ochranných pásem | nevyskytuje se |
| Ⓛ Ochranná pásma vedení VVN (400, 220, 110 kV) a VN (22 kV) | nevyskytuje se |
| Ⓛ Elektrické vedení nízkého napětí | nevyskytuje se |

Plyn, produktovody a ropovody

- | | |
|---|----------------|
| Ⓛ Regulační stanice VVTL, VTL včetně bezpečnostních pásem | nevyskytuje se |
| Ⓛ Bezpečnostní pásma ostatních plynárenských zařízení | nevyskytuje se |
| Ⓛ Bezpečnostní a ochranná pásma plynovodů | nevyskytuje se |
| Ⓛ Ochranná pásma produktovodů | nevyskytuje se |
| Ⓛ Ochranná pásma ropovodů | nevyskytuje se |

Teplo

- | | |
|--|----------------|
| Ⓛ Tepelné zdroje včetně ochranných pásem | nevyskytuje se |
| Ⓛ Ochranné pásmo tepelných napáječů | nevyskytuje se |

Elektronické komunikace

- | | |
|---|----------------|
| Ⓛ Elektronická komunikační zařízení včetně ochranných pásem | nevyskytuje se |
| Ⓛ Ochranná pásma leteckých radionavigačních zařízení letiště Praha Ruzyně | nevyskytuje se |
| Ⓛ Ochranná pásma vysílacích zařízení | nevyskytuje se |
| Ⓛ Elektronická komunikační vedení včetně ochranných pásem | nevyskytuje se |
| Ⓛ Ochranná pásma optických sítí | nevyskytuje se |
| Ⓛ Ochranná pásma metalických sítí | nevyskytuje se |

Vodovody






- | | |
|--|----------------|
| Ⓛ Zařízení včetně ochranných pásem | nevyskytuje se |
| Ⓛ Ochranná pásma vodovodních řadů: .3 m ² | |
| Ⓛ Ochranná pásma zdrojů vod | nevyskytuje se |

Kanalizace






- | | |
|--|----------------|
| Ⓛ Zařízení včetně ochranných pásem | nevyskytuje se |
| Ⓛ Ochranná pásma kanalizačních stok a sběračů: 31.5 m ² | |

URBANISMUS A NÁSTROJE ÚZEMNÍHO PLÁNOVÁNÍ



-  současně zastavěné území dle ÚPn SÚ HMP 1999
-  území se zákazem výškových staveb
-  schválené regulační plány
-  hřbitovy
-  ochranná pásma hřbitovů

Stavební uzávěry

-  stavební uzávěra pro Velká rozvojová území (VRÚ)
-  stavební uzávěra pro trasy městské kolejové dopravy
-  stavební uzávěra pro nadřazenou komunikační síť hl.m.Prahy
-  stavební uzávěra pro silniční okruh ve variantě JVD
-  vybrané ostatní stavební uzávěry

Ⓛ Zastavěné území: 1939.9 m²	
Ⓛ Stavební uzávěry	nevyskytuje se
Ⓛ Území se zákazem výškových staveb	nevyskytuje se
Ⓛ Schválené regulační plány	nevyskytuje se
Ⓛ Hřbitovy vč. ochranného pásma	nevyskytuje se



ZL	louky, pastviny, travnatá lada	RPU	parkově upravené plochy
ZA	zahradnictví	RAP	rekreační areály přírodní
ZSZ	zahrady	RAS	rekreační areály sportovní
ZSV	vinice	RAZ	rekreační a zahrádkové osady
ZSP	sady produkční	RAG	golfová hřiště
ZSO	sady opuštěné	RV	rekreační areály vzdělávací - ZOO, botanická zahrada
ZHB	zahrady rodinných domů a činžovních vil	RSL	sportovní areály lokální
ZHV	zahrady a hřiště občanské vybavenosti	RSM	sportovní areály městské
NZS	nelesní porosty dřevin zapojené se stromy	OZA	polikliniky, ordinace
NZK	nelesní porosty dřevin zapojené s keři	OZH	hygienické stanice
NZO	nelesní porosty dřevin zapojené se stromy a keři	OZN	nemocnice
NNS	nelesní porosty dřevin nezapojené se stromy	OBZ	záchranná služba
NNK	nelesní porosty dřevin nezapojené s keři	OBH	hasiči
NNO	nelesní porosty dřevin nezapojené se stromy a keři	OBP	policie
NM	mokřadní porosty bez dřevin	OBQ	integrováný záchranný systém
ND	doprovodná vegetace	OBA	armáda
LRO	lesy	OBV	věžeňství
LRR	lesoparky	OUO	místní správa
RPP	parky		
RPH	hřbitovy		

pokračování na další straně

OUM	městská správa	DPV	parkoviště vybraná
OUS	státní správa	DPR	parkoviště P+R
OUZ	zastupitelské úřady a rezidence	DOS	servisní a provozní dopravní plochy a zařízení
OKM	veřejnoprávní média, klubová zařízení apod.	DOB	čerpací stanice pohonných hmot
OKU	kultura	DK	dálnice, Pražský okruh
OKC	církev	DV	doprava vodní
OVY	věda, výzkum	DLO	plochy s objekty Letiště Praha / Ruzyně
OVV	vysoké školy - výuka	DLO	plochy Letiště Praha / Ruzyně
OVK	vysoké školy kampusy	DAO	plochy s objekty vojenských letišť
OVU	vysoké školy ubytování	DAO	plochy vojenských letišť
OSS	školy střední, vyšší, speciální a ostatní školská zařízení	DSO	plochy s objekty ostatních letišť
OSZ	školy mateřské a základní	DSO	plochy ostatních letišť
OSQ	školní areály víceetapové	DZO	plochy s objekty železnice
OPA	sociální služby ambulantní	DZP	plochy železnice
OPP	sociální služby pobytové	DZV	železniční vlečky
OQ	polyfunkční veřejné služby	DZT	nákladní terminály ve vazbě na železniční dopravu
BRR	rodinné domy	PRR	průmyslová výroba, rušící nevýrobní provozy
BRV	činžovní vily	PRZ	zemědělská výroba
BD	bytové domy	PRS	skladování a distribuce
BQ	polyfunkční rodinné a bytové domy	TVV	zásobování vodou
SLU	ubytování	TVK	odkanalizování
SLR	stravování	TVC	čistírna odpadních vod
SLK	služby komunální	TVD	dešťová usazovací nádrž
SLP	pošty	TET	zásobování teplem
SLZ	veterinární kliniky, zvířecí útulky	TEE	zásobování elektrickou energií
SOL	obchody lokální	TEP	zásobování plynem
SOS	obchody - stavebniny, autobazary	TI	přenos informací
SAM	administrativa, komerční služby	TQ	polyfunkční technická infrastruktura
SOK	obchodní centra	TOL	nakládání s odpady - sběrný, sběrné dvory
SAK	administrativní centra	TOS	nakládání s odpady - spalovny
SSY	výstaviště	PO	nakládání s odpady - skládky
SSK	kongresová centra	PT	těžba surovin
SSM	multifunkční arény a stadiony	PLP	pole produkční
SQ	polyfunkční občanské vybavení	PLU	pole - úhor
PND	nerušící výroba, dílny, drobné sklady	HY	vodní toky a plochy
PNP	podnikatelské parky	VN	významné ulice, silnice
DHO	plochy a zařízení hromadné dopravy	VM	významné ulice, silnice
DHT	tramvajové vozovny	VC	cesty
DHA	autobusová nádraží	VPP	pěšiny
DHM	depa metra	VPN	pěší prostranství
DHG	garáže autobusů		
DPG	garáže		

pokračování na další straně

- VPM plochy manipulační a obslužné
- XS stavenišťe
- XD devastovaná území bez staveb, deponie
- XP nevyužívané plochy
- XO nevyužívané objekty a plochy s objekty
- XZ nevyužívané plochy s nálety dřevin
- IX nezjištěno



Počet podlaží po římsu

- 2 a méně
- 3
- 4
- 5
- 6
- 7 - 8
- 9 - 12
- 13 a více

Objekty bez určeného počtu podlaží

- rodinné domy do 3 n.p.
- atypické objekty
- objekty s nestandardní výškou podlaží
- budovy s ustupujícím/podkrovním podlažím

VODSTVO

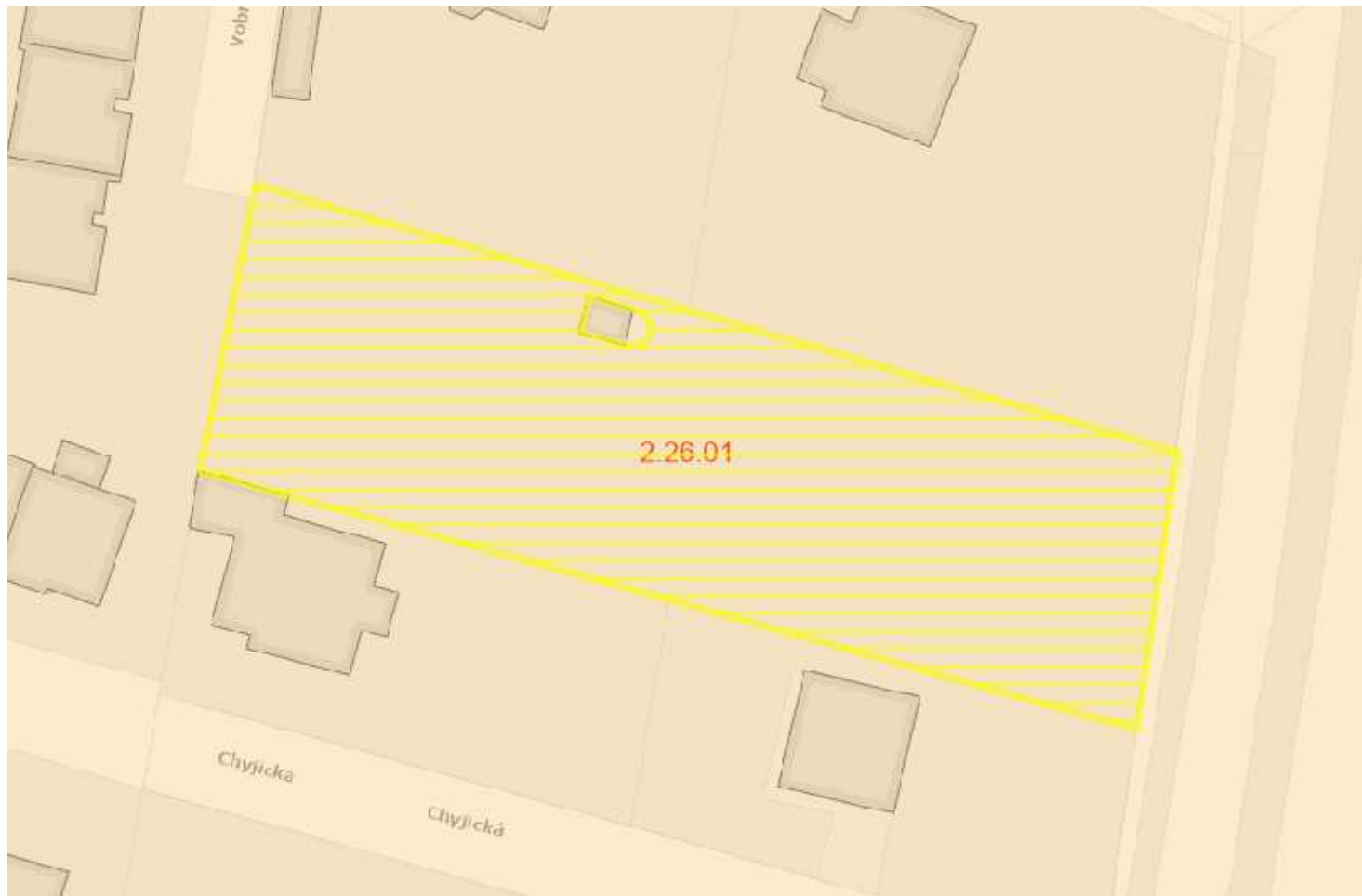


- vodní tok, kanál, náhon
- - - - - zatrubněný vodní tok
- suchý poldr

- vodní plocha
- I. ochranné pásmo (vnitřní) vodních děl
- - - - - II. ochranné pásmo (vnější) vodních děl

① Suché poldry	nevyskytuje se
① Vodní plochy	nevyskytuje se
① Vodní toky	nevyskytuje se
Zatrubněné vodní toky	nevyskytuje se
① Ochranná pásma vodních děl	nevyskytuje se

ZEMĚĎLSKÝ PŮDNÍ FOND



2.48.11 bonitovaná půdně ekologická jednotka

Třídy ochrany půd

- I. třída
- II. třída
- III. třída
- IV. třída
- V. třída

Ⓛ Třídy ochrany ZPF (kategorizace dle VÚMOP): 1939.9 m²

I. třída ZPF: 0 m²

II. třída ZPF: 0 m²

III. třída ZPF: 1939.94 m²

IV. třída ZPF: 0 m²

V. třída ZPF: 0 m²

BPEJ: 1939.9 m²

2.26.01

ZÁPLAVOVÁ ÚZEMÍ A PROTIPOVODŇOVÁ OCHRANA



Zařízení protipovodňové ochrany

- zařízení protipovodňové ochrany zajišťovaná městem
- zařízení protipovodňové ochrany zajišťovaná individuálně

Záplavová území pro průtok Q_n (Vltava, Berounka)

- záplavové území pro průtok Q_5 (průtok pětileté vody)
- záplavové území pro průtok Q_{20} (průtok dvacetileté vody)
- záplavové území pro průtok Q_{50} (průtok padesátileté vody)
- záplavové území pro průtok Q_{100} (průtok stoleté vody s PPO)
- záplavové území pro průtok Q_{2002} (průtok v roce 2002 s PPO)

Záplavová území - drobné vodní toky

- aktivní zóna záplavového území na drobných vodních tocích
- záplavové území pro průtok Q_{100} na drobných vodních tocích

Záplavová území - Vltava, Berounka

- aktivní zóna záplavového území
- záplavová území neprůtočná
- záplavová území průtočná
- záplavová území určená k ochraně městem
- záplavová území určená k ochraně individuálně

Ⓛ Aktivní zóna - Vltava a Berounka	nevyskytuje se
Ⓛ Aktivní zóna - drobné vodní toky	nevyskytuje se
Ⓛ Kategorie záplavových území - Vltava a Berounka	nevyskytuje se
Ⓛ Kategorie záplavových území - drobné vodní toky	nevyskytuje se
Záplavová území pro Q_n - Vltava a Berounka	nevyskytuje se

CENOVÁ MAPA PRAHY



1:488

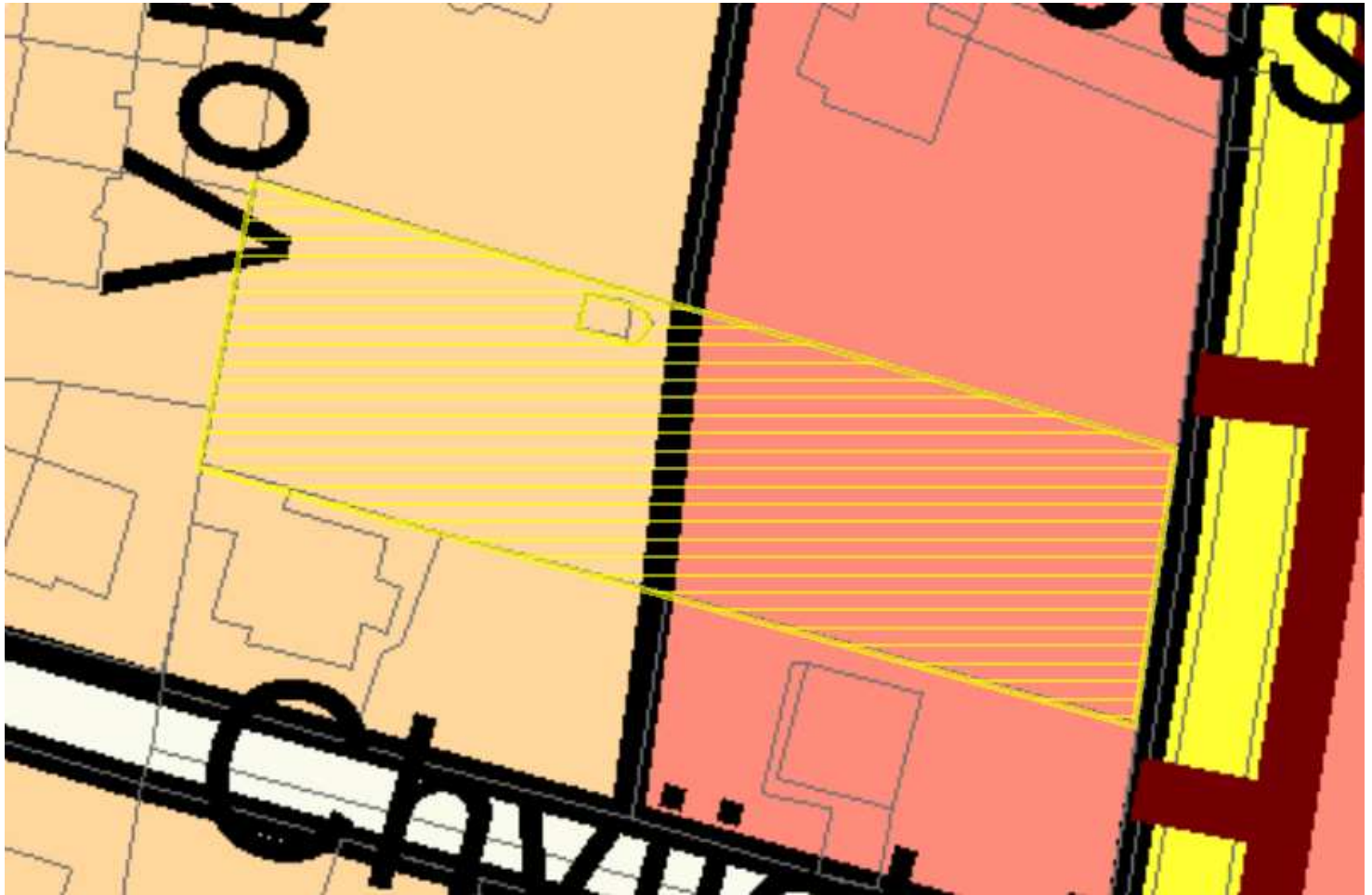
Minimální cena pozemků na vybraném území: 11180 Kč/m²

Maximální cena pozemků na vybraném území: 11180 Kč/m²

Ceny pozemků na vybraném území v Kč/m²

11180

ÚZEMNÍ PLÁN HL. M. PRAHY



Plán využití ploch

ZÁVAZNÉ PRVKY

PLOCHY S ROZDÍLNÝM ZPŮSOBEM VYUŽITÍ

OBYTNÉ

- OB ČISTĚ OBYTNÉ
- OV VŠEOBECNĚ OBYTNÉ

SMÍŠENÉ

- SV VŠEOBECNĚ SMÍŠENÉ
- SMJ SMÍŠENÉ MĚSTSKÉHO JÁDRA

VÝROBY A SLUŽEB

- VN NERUŠÍCÍ VÝROBY A SLUŽEB
- VS VÝROBY, SKLADOVÁNÍ A DISTRIBUCE

SPORTU A REKREACE

- SP SPORTU
- SO1-SO7 ODDECHU

ZVLÁŠTNÍ KOMPLEXY OBČANSKÉHO VYBAVENÍ

- ZOB OBCHODNÍ
- ZVS VYSOKOŠKOLSKÉ
- ZKC KULTURA A CÍRKEV
- ZVO OSTATNÍ

VEŘEJNÉ VYBAVENÍ

- VV VEŘEJNÉ VYBAVENÍ
- VVA ARMÁDA A BEZPEČNOST





DOPRAVNÍ INFRASTRUKTURA

- SD,S1,S2,S4 VYBRANÁ KOMUNIKAČNÍ SÍŤ
- DZ TRATĚ A ZAŘÍZENÍ ŽELEZNIČNÍ DOPRAVY, VLEČKY A NÁKLADOVÉ TERMINÁLY
- DL DOPRAVNÍ, VOJENSKÁ A SPORTOVNÍ LETIŠTĚ
- DGP GARÁŽE A PARKOVIŠTĚ
- DH PLOCHY A ZAŘÍZENÍ VEŘEJNÉ DOPRAVY PARKOVIŠTĚ P + R
- DP PŘÍSTAVY A PŘÍSTAVIŠTĚ, PLAVEBNÍ KOMORY
- DU URBANISTICKY VÝZNAMNÉ PLOCHY A DOPRAVNÍ SPOJENÍ, VEŘEJNÁ PROSTRANSTVÍ
- TRASY VYSOKORYCHLOSTNÍCH TRATÍ (VRT)
- ☐☐(M)☐☐ TRASY A STANICE METRA
- LANOVKY

TECHNICKÁ INFRASTRUKTURA

- TVV VODNÍ HOSPODÁŘSTVÍ
- TVE ENERGETIKA
- TI ZAŘÍZENÍ PRO PŘENOS INFORMACÍ
- TVO ODPADOVÉ HOSPODÁŘSTVÍ



TECHNICKÁ INFRASTRUKTURA

	VODNÍ HOSPODÁŘSTVÍ
	ENERGETIKA
	ZAŘÍZENÍ PRO PŘENOS INFORMACÍ
	ODPADOVÉ HOSPODÁŘSTVÍ







TĚŽBA SUROVIN

	TĚŽBA SUROVIN
--	---------------





VODNÍ PLOCHY A SUCHÉ NÁDRŽE (POLDRY)

	VODNÍ TOKY A PLOCHY, PLAVEBNÍ KANÁLY
	SUCHÉ NÁDRŽE (POLDRY)









PŘÍRODNÍ, KRAJINNÁ A MĚSTSKÁ ZELEŇ

	LESNÍ POROSTY
	PARKY, HISTORICKÉ ZAHRADY A HŘBITOVY
	ZELEŇ MĚSTSKÁ A KRAJINNÁ
	IZOLAČNÍ ZELEŇ
	LOUKY A PASTVINY
	ZELEŇ VYŽADUJÍCÍ ZVLÁŠTNÍ OCHRANU

PĚŠTEBNÍ PLOCHY

	SADY, ZAHRADY A VINICE
	ZAHRADNICTVÍ
	ZAHRÁDKY A ZAHRÁDKOVÉ OSADY
	ORNÁ PŮDA, PLOCHY PRO PĚSTOVÁNÍ ZELENINY




PŘEKRYVNÁ ZNAČENÍ

	PLOCHA S ROZDÍLNÝM ZPŮSOBEM VYUŽITÍ O ROZLOZE MENŠÍ NEŽ 2500 m ² V RÁMCI JINÉ PLOCHY
	PLOCHA S ROZDÍLNÝM ZPŮSOBEM VYUŽITÍ BEZ SPECIFIKACE ROZLOHY A PŘESNÉHO UMÍSTĚNÍ V RÁMCI JINÉ PLOCHY
	VYMEZENÍ ÚSES
	ZÁPLAVOVÁ ÚZEMÍ (VE SMYSLU ZÁKONA č. 254/2001 Sb.)
	VELKÁ ROZVOJOVÁ ÚZEMÍ
	VELKÁ ÚZEMÍ REKREACE
	NEROZVOJOVÁ ÚZEMÍ
	CELOMĚSTSKÝ SYSTÉM ZELENĚ

ÚZEMNÍ REZERVY






















	ZÁVAZNÝ NÁVRH / ÚZEMNÍ REZERVA
--	--------------------------------

PROSTOROVÁ REGULACE



	KÓD MÍRY VYUŽITÍ ÚZEMÍ
	HRANICE ÚZEMÍ SE ZÁKAZEM VÝŠKOVÝCH STAVEB
	HISTORICKÁ JÁDRA BÝVALÝCH SAMOSTATNÝCH OBCÍ

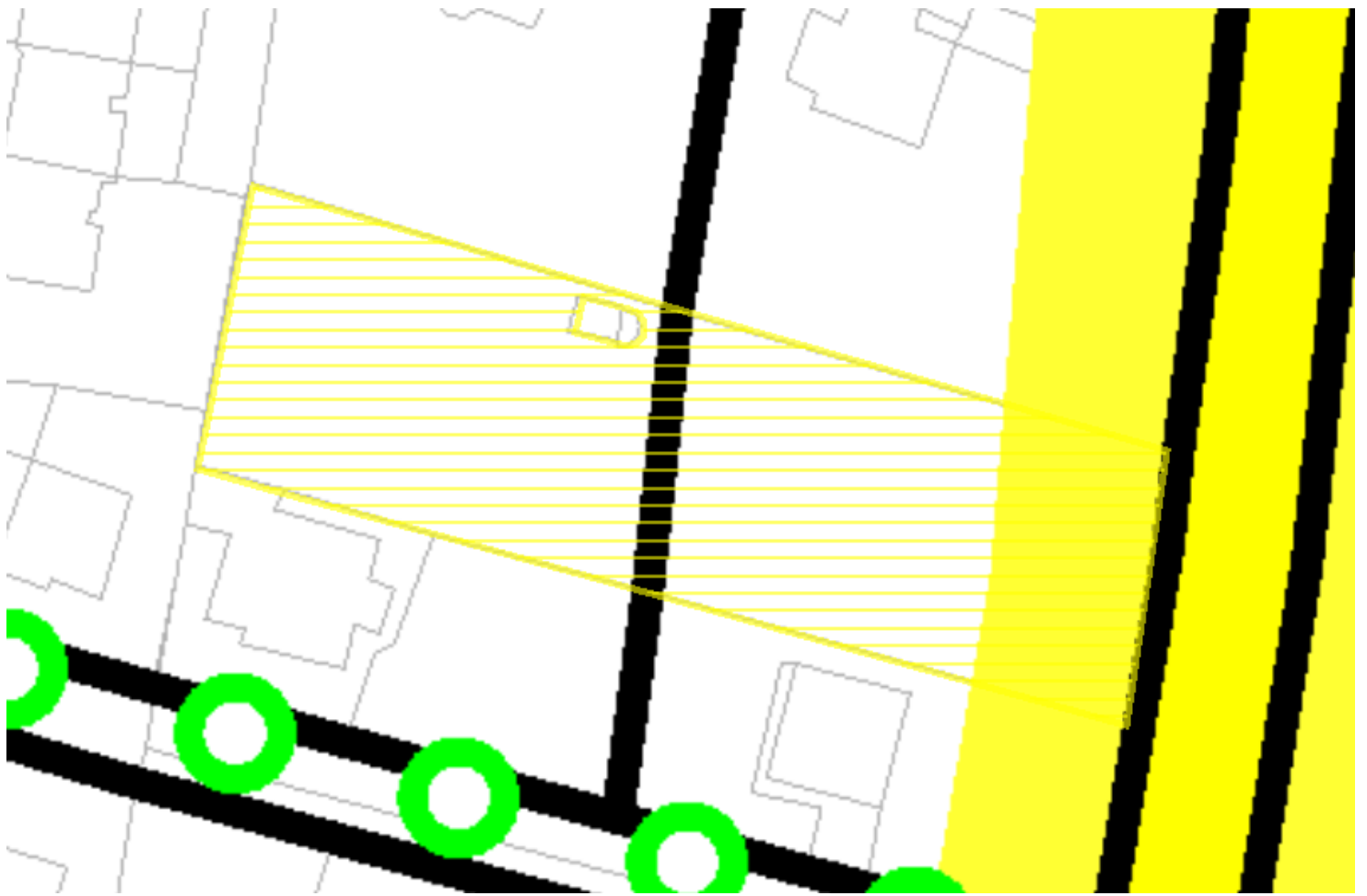
LIMITY

OCHRANNÁ PÁSMA A CHRÁNĚNÁ ÚZEMÍ

	OCHRANNÁ A BEZPEČNOSTNÍ PÁSMA HLAVNÍCH ENERGETICKÝCH LINIOVÝCH STAVEB (VE SMYSLU ZÁKONA č.458/2000 Sb.)
	OCHRANNÁ PÁSMA TELEKOMUNIKAČNÍCH ZAŘÍZENÍ (VE SMYSLU ZÁKONA č.127/2005 Sb.)
	HRANICE OCHRANNÉHO PÁSMA DÁLNIC, MÍSTNÍCH KOMUNIKACÍ A OSTATNÍCH SILNIC I.TŘÍDY (VE SMYSLU ZÁKONA č.13/1997 Sb.)
	OCHRANNÁ PÁSMA VYSOKORYCHLOSTNÍCH TRATÍ
	OCHRANNÁ PÁSMA LETIŠŤ S VÝŠKOVÝM OMEZENÍM - DO VÝŠKY VNITRNÍ VODOROVNÉ PLOCHY (VE SMYSLU ZÁKONA č. 49/1997 Sb.)
	OCHRANNÁ HLUKOVÁ PÁSMA LETIŠŤE - ZÓNA A
	OCHRANNÁ HLUKOVÁ PÁSMA LETIŠŤE - ZÓNA B
	HRANICE BILANCOVANÝCH VÝHRADNÍCH LOŽISEK VEDENÝCH V EVIDENCI ZÁSOB (VE SMYSLU ZÁKONA č.44/1988 Sb.)
	HRANICE BILANCOVANÝCH NEVÝHRADNÍCH LOŽISEK VEDENÝCH V EVIDENCI ZÁSOB (VE SMYSLU ZÁKONA č.44/1988 Sb.)
	HRANICE OSTATNÍCH NEBILANCOVANÝCH LOŽISEK (VE SMYSLU ZÁKONA č.44/1988 Sb.)
	HRANICE CHRÁNĚNÝCH LOŽISKOVÝCH ÚZEMÍ (VE SMYSLU ZÁKONA č.44/1988 Sb.)
	HRANICE DOBÝVACÍCH PROSTORŮ (VE SMYSLU ZÁKONA č.44/1988 Sb.)
	HRANICE PAMÁTKOVÝCH REZERVACÍ (VE SMYSLU ZÁKONA č.20/1987 Sb.)
	OCHRANNÁ PÁSMA PAMÁTKOVÝCH REZERVACÍ (VE SMYSLU ZÁKONA č.20/1987 Sb.)
	PAMÁTKOVÉ ZÓNY (VE SMYSLU ZÁKONA č.20/1987 Sb.) - VYHLÁŠENÉ
	ARCHEOLOGICKÉ LOKALITY (VE SMYSLU ZÁKONA č.20/1987 Sb.)
	CHRÁNĚNÁ KRAJINNÁ OBLAST ČESKÝ KRAS (VE SMYSLU ZÁKONA č.114/1992 Sb.)
	ZVLÁŠTĚ CHRÁNĚNÁ ÚZEMÍ (VE SMYSLU ZÁKONA č.114/1992 Sb.)
	OCHRANNÁ PÁSMA ZVLÁŠTĚ CHRÁNĚNÝCH ÚZEMÍ (VE SMYSLU ZÁKONA č.114/1992 Sb.)
	PŘÍRODNÍ PARKY (VE SMYSLU ZÁKONA č.114/1992 Sb.)
	REGISTROVANÝ VÝZNAMNÝ KRAJINNÝ PRVEK (VE SMYSLU ZÁKONA č.114/1992 Sb.)

PRVKY MAPOVÉHO DÍLA

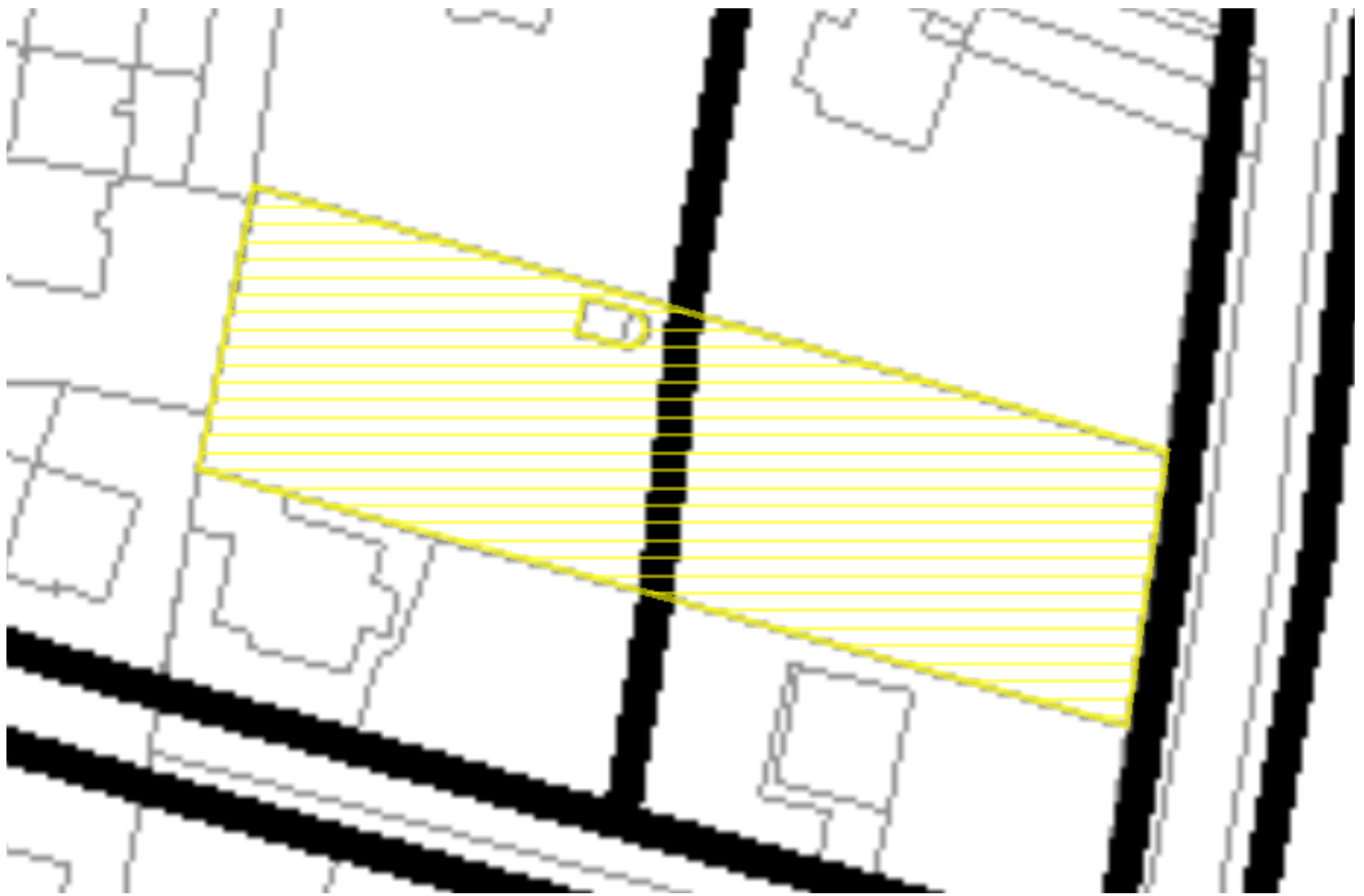
	HRANICE MĚSTSKÝCH ČÁSTÍ
	HRANICE KATASTRÁLNÍCH ÚZEMÍ



Doprava



Vodní hospodářství a odpady



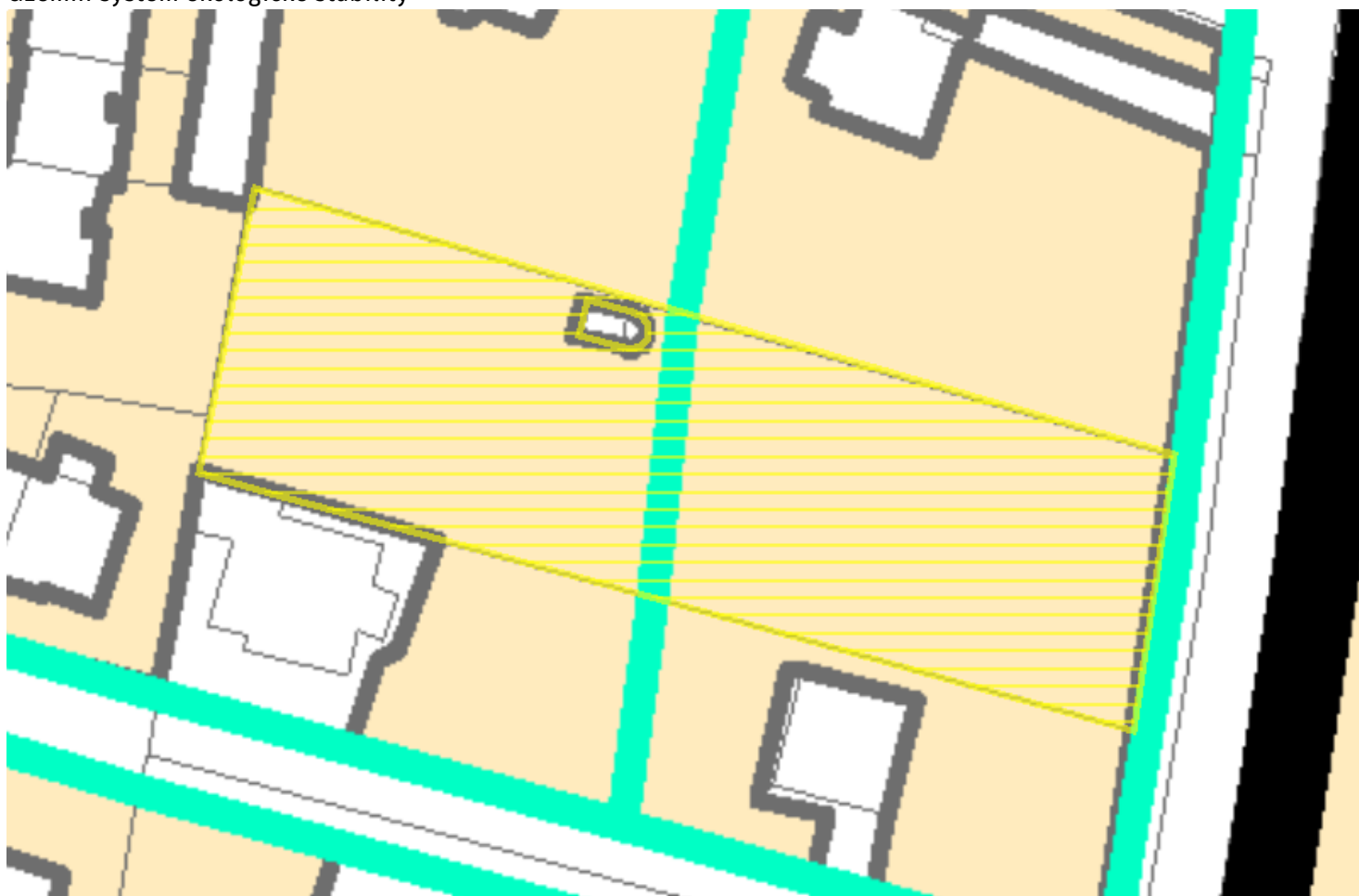
Energetika



Přenos informací a kolektory

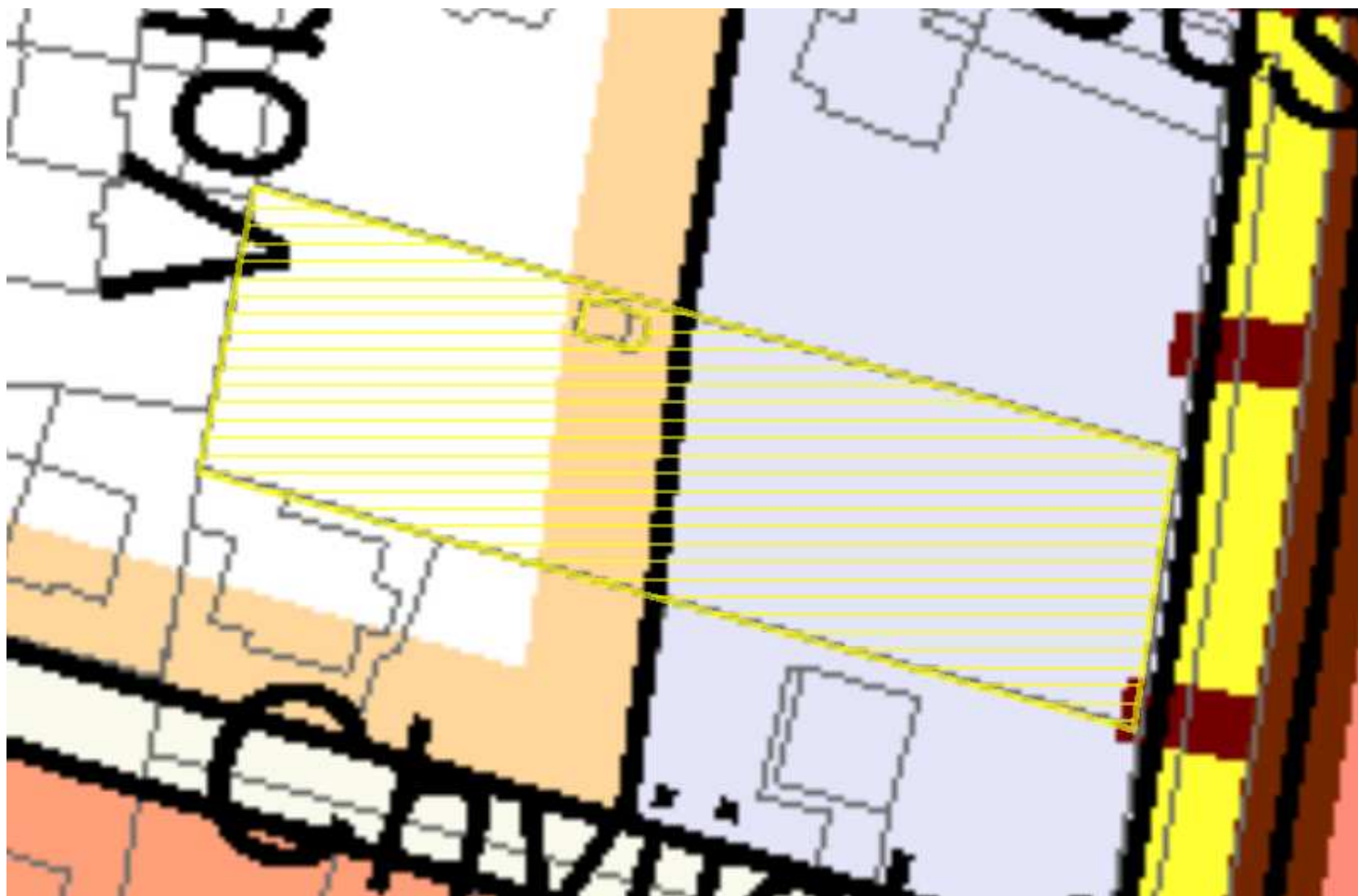


Územní systém ekologické stability





Veřejně prospěšné stavby



Podrobné členění ploch zeleně



Bydlení v centrální části města



NÁVRHOVÝ HORIZONT

Výčet funkčních ploch s kódem míry využití území

OB-C, OV

OB - čistě obytné

Hlavní využití:

Plochy pro bydlení.

Byty v nebytových domech. Mimoškolní zařízení pro děti a mládež, mateřské školy, ambulantní zdravotnická zařízení, zařízení sociálních služeb. Drobné vodní plochy, zeleň, cyklistické stezky, pěší komunikace a prostory, komunikace vozidlové, plošná zařízení technické infrastruktury v nezbytně nutném rozsahu a liniová vedení technické infrastruktury.

Pro uspokojení potřeb souvisejících s hlavním a přípustným využitím lze umístit: zařízení pro neorganizovaný sport, obchodní zařízení s celkovou hrubou podlažní plochou nepřevyšující 300 m², parkovací a odstavné plochy, garáže pro osobní automobily. Dále lze umístit: Lůžková zdravotnická zařízení, církevní zařízení, malá ubytovací zařízení, školy, školská a ostatní vzdělávací zařízení, kulturní zařízení, administrativu a veterinární zařízení v rámci staveb pro bydlení při zachování dominantního podílu bydlení, ambasády, sportovní zařízení, zařízení veřejného stravování, nerušící služby místního významu; stavby, zařízení a plochy pro provoz Pražské integrované dopravy (dále jen PID); zahradnictví, doplňkové stavby pro chovatelství a pěstitelské činnosti, sběrný surovin. Podmíněně přípustné je využití přípustné v plochách OV (tj. využití pro drobnou nerušící výrobu a služby a obchodní zařízení s celkovou hrubou podlažní plochou nepřevyšující 2 000 m²) za podmínky, že s plochami OV posuzovaný pozemek bezprostředně sousedí a že nebude narušena struktura souvisejícího území a omezena využitelnost dotčených pozemků. Pro podmíněně přípustné využití platí, že nedojde ke snížení kvality prostředí pro každodenní rekreaci a pohody bydlení a jinému znehodnocení nebo ohrožení využitelnosti dotčených pozemků.

Nepřípustné je využití neslučitelné s hlavním a přípustným využitím, které je v rozporu s charakterem lokality a podmínkami a limity v ní stanovenými nebo je jiným způsobem v rozporu s cíli a úkoly územního plánování.

OV - všeobecně obytné

Hlavní využití:

Plochy pro bydlení s možností umísťování dalších funkcí pro obsluhu obyvatel.

Stavby pro bydlení, byty v nebytových domech. Mimoškolní zařízení pro děti a mládež, školy, školská a ostatní vzdělávací zařízení, kulturní zařízení, církevní zařízení, zdravotnická zařízení, zařízení sociálních služeb, malá ubytovací zařízení, drobná nerušící výroba a služby, veterinární zařízení a administrativu v rámci staveb pro bydlení, sportovní zařízení, obchodní zařízení s celkovou hrubou podlažní plochou nepřevyšující 2 000 m², zařízení veřejného stravování. Drobné vodní plochy, zeleň, cyklistické stezky, pěší komunikace a prostory, komunikace vozidlové, plošná zařízení technické infrastruktury v nezbytně nutném rozsahu a liniová vedení technické infrastruktury.

Pro uspokojení potřeb souvisejících s hlavním a přípustným využitím lze umístit: parkovací a odstavné plochy, garáže pro osobní automobily. Dále lze umístit: vysokoškolská zařízení, stavby pro veřejnou správu města, hygienické stanice, zařízení záchranného bezpečnostního systému, obchodní zařízení s celkovou hrubou podlažní plochou nepřevyšující 20 000 m², ubytovací zařízení, stavby a plochy pro administrativu, malé sběrné dvory, sběrný surovin, parkoviště P+R, garáže, čerpací stanice pohonných hmot bez servisů a opraven jako nedílnou část garáží a polyfunkčních objektů, stavby, zařízení a plochy pro provoz PID, zahradnictví. Pro podmíněně přípustné využití platí, že nedojde ke snížení kvality prostředí a pohody bydlení a jinému znehodnocení nebo ohrožení využitelnosti dotčených pozemků.

Nepřípustné je využití neslučitelné s hlavním a přípustným využitím, které je v rozporu s charakterem lokality a podmínkami a limity v ní stanovenými nebo je jiným způsobem v rozporu s cíli a úkoly územního plánování.

KÓD MÍRY VYUŽITÍ ÚZEMÍ	KPP	KPPp	KZ	PODLAŽNOST	TYPICKÝ CHARAKTER ZÁSTAVBY
SMĚRNÁ ČÁST				INFORMATIVNÍ ČÁST	
C	0.5	0.8	0.3	1	přízemní zástavba, halové stavby
			0.45	2	nízkopodlažní zástavba
			0.55	3 a více	převážně nízkopodlažní zástavba

KPP - koeficient podlažních ploch

KPPp - koeficient podlažních ploch podmíněně přípustný

KZ - koeficient zeleně

VEŘEJNĚ PROSPĚŠNÉ STAVBY

Nebyly nalezeny žádné veřejně prospěšné stavby

KOEFICIENTY PODLAŽNOSTI

atypické objekty

rodinné domy do 3 n.p.

počet podlaží = 2

počet podlaží = 3

počet podlaží = 4

počet podlaží = 5

počet podlaží = 6

počet podlaží = 7 - 8

počet podlaží = 9 - 13

počet podlaží > 13

objekty s nestandardní výškou podlaží (haly)

PODÍL VLASTNÍKŮ

ČR včetně státem ovládaných subjektů

Hl.m. Praha včetně jím ovládaných subjektů bez MČ

Městské části hl.m. Prahy včetně jimi ovládaných subjektů

Kraje ČR mimo hl.m. Prahu včetně jimi ovládaných subjektů

Obce ČR mimo hl.m. Prahu včetně jimi ovládaných subjektů

Zbývající tuzemské právnické osoby

Tuzemské fyzické osoby

Zjištěné a zařazené zahraniční subjekty

Vlastníci nezařazení do jiných vlastnických skupin

Spoluvlastněno dvěma a více subjekty vlastnického práva

Vlastník z KN nezjištěn

Graficky neidentifikované podíly vlastnických skupin